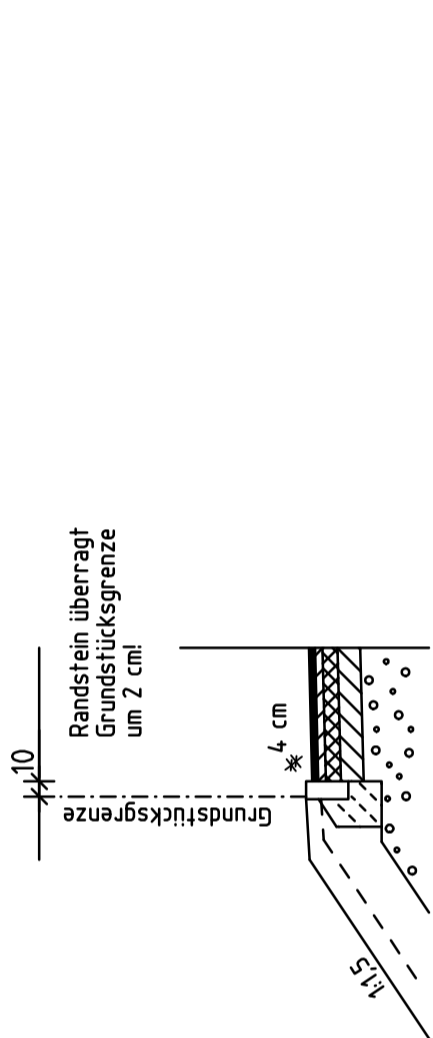
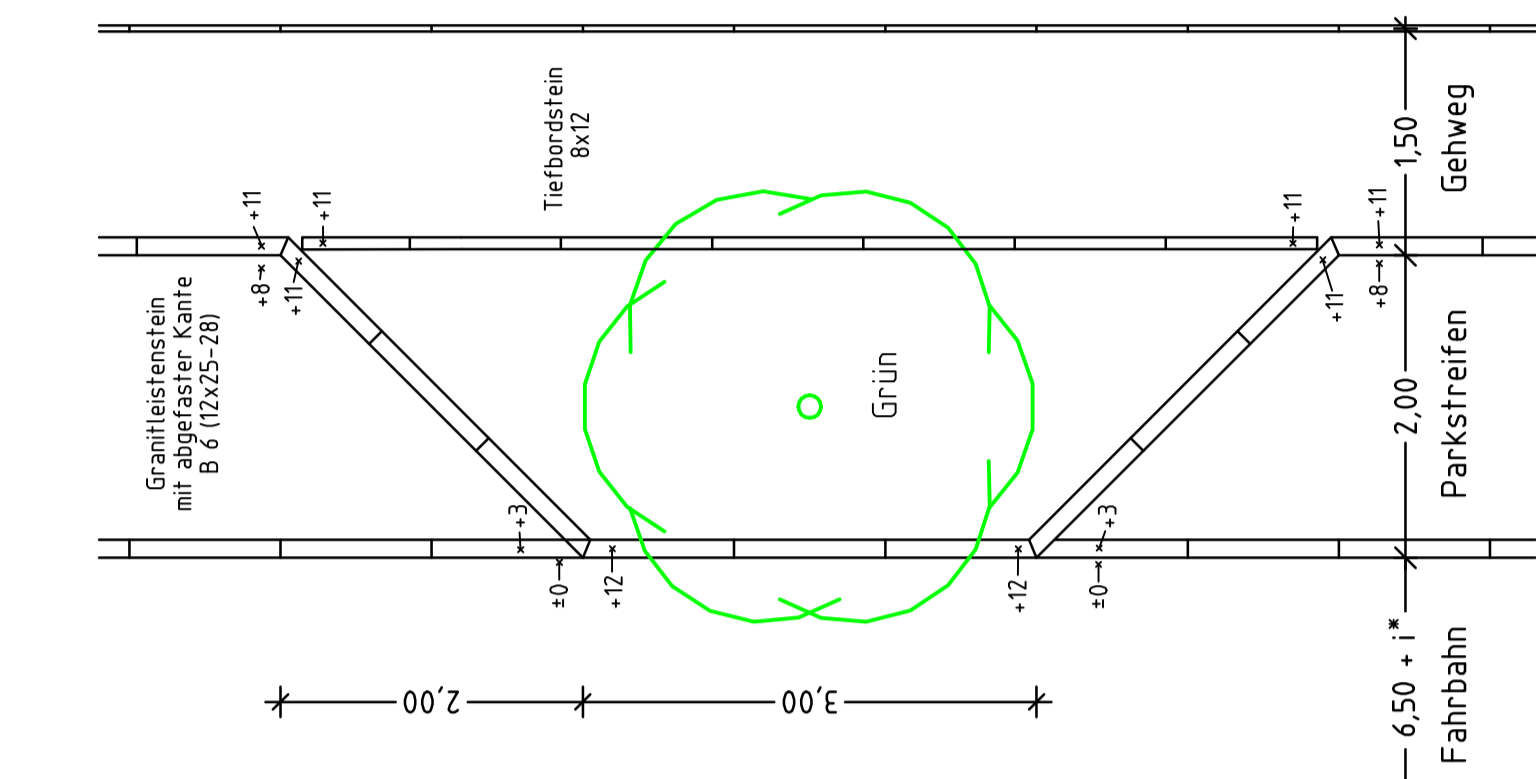
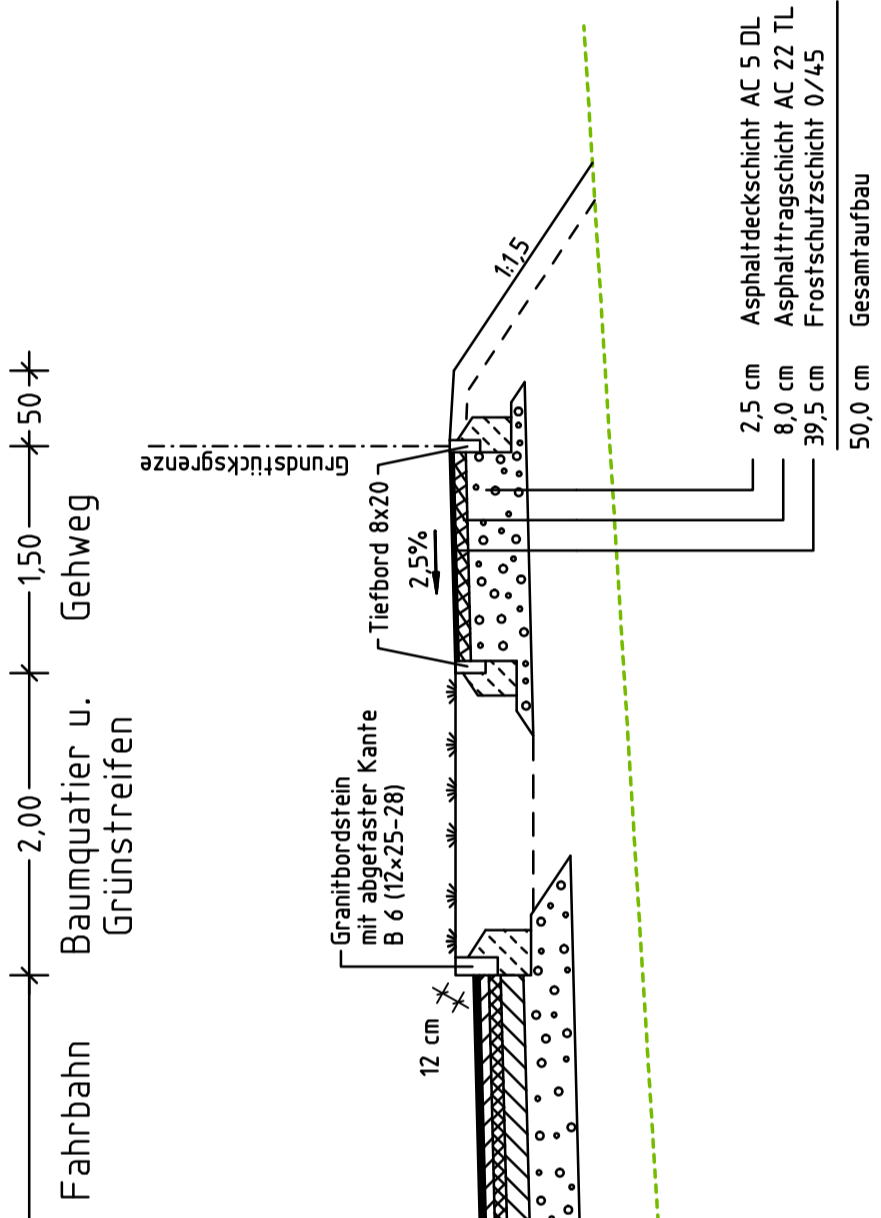


# neue Lage Grundstücksgrenze!

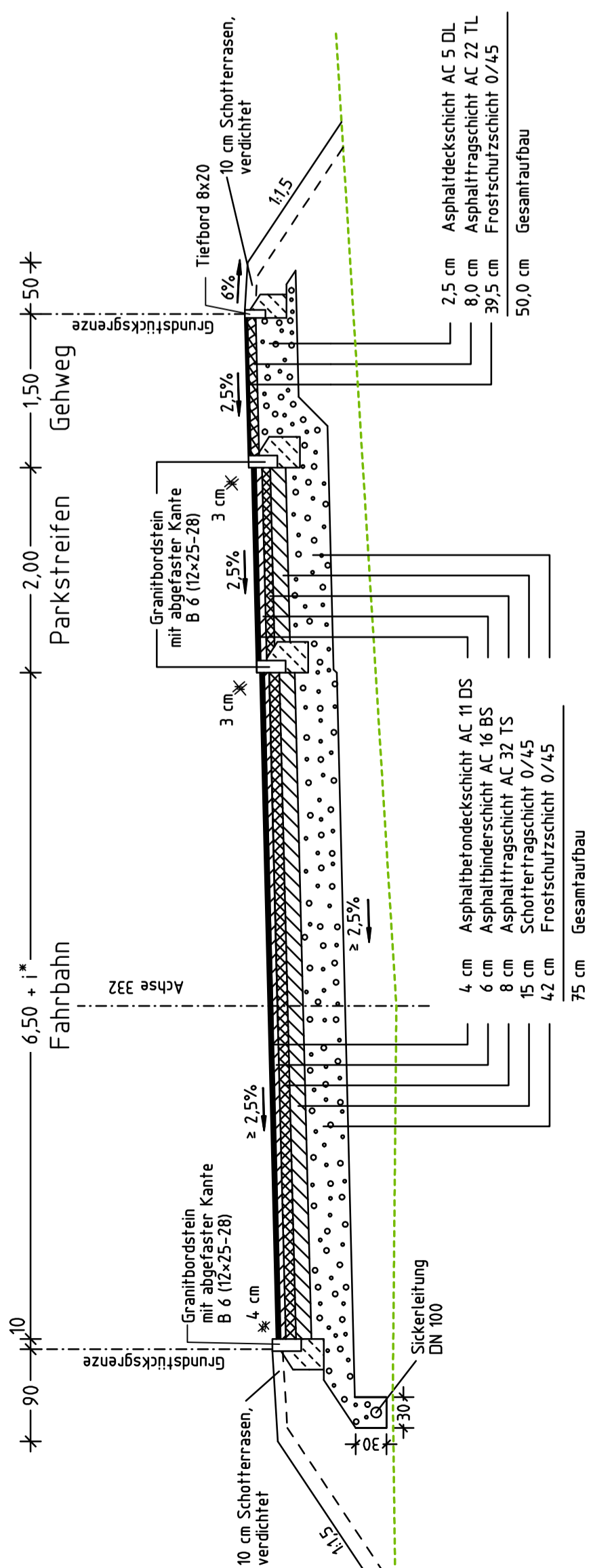
## Karl-von-Ehmann-Straße und Karstweg



## Detail Baumquartier Karl-von-Ehmann-Straße



$i^*$  = Fahrbahnaufweitung im Kurvenbereich



Untergrundverbesserung nach Angaben der Bauleitung

Fahrbahnaufbau nach RStO 01  
Tafel 1, Bauklasse III, Zeile 3

# STRASSENBAU

• Büro Reutlingen, Birnenweg 15, 72766 Reutlingen  
Telefon 07121 / 9889 - 0 · [www.pirker-pfeiffer.de](http://www.pirker-pfeiffer.de)

• Münsingen · Reutlingen · Rottweil · Überlingen · Neu-Ulm



pirker + pfeiffer ingenieure

**Blautopfstadt  
Blaubeuren**

Bauherr: Stadt Blaubeuren  
Bauort: Blaubeuren

PLAN NR. 10.762

6.5

bearbeitet: Jägersch  
gezeichnet: Kellenbach  
ergänzt:

Gewerbegebiet  
Seissen

Anschluss B 28 / K 7327

Ausführungsplanung

Maßstab: 1:50

AUFGESTELLT: 21.12.2012

ANERKANNT:  
Blaubeuren, den

PLANGR.  
95x30cm  
=0,29qjm

Regelquerschnitte